



Ufficio del Territorio di MESSINA

**Particelle catastali aggiornate sulla base del contenuto delle
dichiarazioni presentate agli Organismi Pagatori nell'anno 2011
(ai sensi del comma 33 dell'art. 2 del D.L. 3.10.2006, n. 262, convertito con
modificazioni dalla legge 24.11.2006, n. 286, e successive modificazioni)**

Comune di RODI MILICI (Codice nazionale: H479)

TOTALE PARTICELLE: 539

DATI IDENTIFICATIVI				DATI DI CLASSAMENTO							
N.	Foglio	Part	Porz	Qualità	Classe	Superficie			Deduzioni	Dominicale	Agrario
						Ha	Are	Ca			
1	10	124		36-ULIVETO	2		4	80		3,1	2,23
2	10	126		36-ULIVETO	2		1	60		1,03	0,74
3	10	127		36-ULIVETO	2		6	20		4	2,88
4	10	132		36-ULIVETO	2		23	70		15,3	11,02
5	10	133		36-ULIVETO	2		40	90		26,4	19,01
6	10	177	AA	36-ULIVETO	2		21	27		13,73	9,89
	10	177	AB	29-VIGNETO	3		6	73		6,26	2,43
7	10	219		36-ULIVETO	2		5	90		3,81	2,74
8	10	292		36-ULIVETO	2		1	60		1,03	0,74
9	10	326		36-ULIVETO	2		1	80		1,16	0,84
10	10	489	AA	1-SEMINATIVO	2		2	46		1,4	0,38
	10	489	AB	36-ULIVETO	2		11	84		7,64	5,5
	10	489	AC	91-PASCOLO	1		3	20		0,33	0,08
11	10	613		36-ULIVETO	2		14	60		9,43	6,79
12	10	615		36-ULIVETO	2		3	0		1,94	1,39
13	10	900	AA	36-ULIVETO	2		3	8		1,99	1,43
	10	900	AB	49-AGRUMETO	3		0	22		0,68	0,2
14	10	992	AA	1-SEMINATIVO	2		0	32		0,18	0,05
	10	992	AB	36-ULIVETO	2		7	20		4,65	3,35
	10	992	AC	29-VIGNETO	3		1	38		1,28	0,5
15	10	1121	AA	1-SEMINATIVO	2		10	85		6,16	1,68
	10	1121	AB	36-ULIVETO	2		15	95		10,3	7,41
16	11	143		36-ULIVETO	1		8	75		7,23	4,97
17	11	144		36-ULIVETO	1		3	40		2,81	1,93
18	11	165		36-ULIVETO	1		11	78		9,73	6,69
19	11	178		36-ULIVETO	1		27	0		22,31	15,34
20	11	182	AA	1-SEMINATIVO	1		0	1		0,01	0,01
	11	182	AB	36-ULIVETO	1		12	79		10,57	7,27
21	11	185		1-SEMINATIVO	1		7	80		5,44	1,61
22	11	216		36-ULIVETO	1		10	60		8,76	6,02
23	11	218	AA	1-SEMINATIVO	1		19	51		13,6	4,03
	11	218	AB	36-ULIVETO	1		8	39		6,93	4,77
	11	218	AC	91-PASCOLO	2		8	50		0,66	0,22



Ufficio del Territorio di MESSINA

Particelle catastali aggiornate sulla base del contenuto delle dichiarazioni presentate agli Organismi Pagatori nell'anno 2011 (ai sensi del comma 33 dell'art. 2 del D.L. 3.10.2006, n. 262, convertito con modificazioni dalla legge 24.11.2006, n. 286, e successive modificazioni)

Comune di RODI MILICI (Codice nazionale: H479)

TOTALE PARTICELLE: 539

DATI IDENTIFICATIVI				DATI DI CLASSAMENTO							
N.	Foglio	Part	Porz	Qualità	Classe	Superficie			Deduzioni	Dominicale	Agrario
						Ha	Are	Ca			
24	11	219		1-SEMINATIVO	1		69	10		48,18	14,27
25	11	220		1-SEMINATIVO	1		6	90		4,81	1,43
26	11	221		1-SEMINATIVO	1		6	30		4,39	1,3
27	11	222		1-SEMINATIVO	1		28	20		19,66	5,83
28	11	223		1-SEMINATIVO	1		13	25		9,24	2,74
29	11	226		1-SEMINATIVO	2		7	80		4,43	1,21
30	11	235		36-ULIVETO	1		11	80		9,75	6,7
31	11	265		1-SEMINATIVO	1		29	90		20,85	6,18
32	11	315		36-ULIVETO	1		6	90		5,7	3,92
33	11	352		1-SEMINATIVO	1		9	50		6,62	1,96
34	11	405	AA	1-SEMINATIVO	1		0	49		0,34	0,1
	11	405	AB	36-ULIVETO	1		17	31		14,3	9,83
35	11	414		36-ULIVETO	1		7	80		6,45	4,43
36	11	564		36-ULIVETO	1		3	40		2,81	1,93
37	11	686	AA	1-SEMINATIVO	1		22	62		15,77	4,67
	11	686	AB	49-AGRUMETO	4		1	88		3,88	1,46
38	11	738	AA	1-SEMINATIVO	1		0	10		0,07	0,02
	11	738	AB	91-PASCOLO	2		33	40		2,59	0,86
39	11	739	AA	36-ULIVETO	1		0	16		0,13	0,09
	11	739	AB	91-PASCOLO	2		6	64		0,51	0,17
40	12	156	AA	36-ULIVETO	2		32	62		21,06	15,16
	12	156	AB	29-VIGNETO	2		6	88		8,88	2,84
41	12	197		49-AGRUMETO	4	1	20	50		248,93	93,35
42	12	384		49-AGRUMETO	4		85	0		175,6	65,85
43	12	385		49-AGRUMETO	4		8	75		18,08	6,78
44	12	451	AA	36-ULIVETO	2		1	29		0,83	0,6
	12	451	AB	29-VIGNETO	2		34	29		44,27	14,17
45	12	500		36-ULIVETO	2		11	20		7,23	5,21
46	12	501		36-ULIVETO	2		12	15		7,84	5,65
47	15	42	AA	1-SEMINATIVO	2		2	89		1,64	0,45
	15	42	AB	36-ULIVETO	2		1	63		1,05	0,76
	15	42	AC	29-VIGNETO	2		15	59		20,13	6,44
	15	42	AD	49-AGRUMETO	2		77	49		312,16	88,04



Ufficio del Territorio di MESSINA

**Particelle catastali aggiornate sulla base del contenuto delle
dichiarazioni presentate agli Organismi Pagatori nell'anno 2011
(ai sensi del comma 33 dell'art. 2 del D.L. 3.10.2006, n. 262, convertito con
modificazioni dalla legge 24.11.2006, n. 286, e successive modificazioni)**

Comune di RODI MILICI (Codice nazionale: H479)

TOTALE PARTICELLE: 539

DATI IDENTIFICATIVI				DATI DI CLASSAMENTO							
N.	Foglio	Part	Porz	Qualità	Classe	Superficie			Deduzioni	Dominicale	Agrario
						Ha	Are	Ca			
48	15	68		49-AGRUMETO	3		1	20		3,72	1,12
49	15	74	AA	29-VIGNETO	2		0	9		0,12	0,04
	15	74	AB	49-AGRUMETO	3	1	11	1		343,99	103,2
50	15	96	AA	1-SEMINATIVO	2		0	62		0,35	0,1
	15	96	AB	49-AGRUMETO	3		24	78		76,79	23,04
51	15	141	AA	2-SEMIN IRRIG	1		57	93	A1	5,98	44,88
	15	141	AB	49-AGRUMETO	3		37	33	A1	67,48	34,7
52	15	142	AA	49-AGRUMETO	3		56	28		174,4	52,32
	15	142	AB	91-PASCOLO	2		17	8		1,32	0,44
53	15	144	AA	2-SEMIN IRRIG	1		14	14		17,89	10,95
	15	144	AB	49-AGRUMETO	3		91	86		284,65	85,4
54	15	147	AA	29-VIGNETO	2		3	41		4,4	1,41
	15	147	AB	49-AGRUMETO	3	1	65	19		511,88	153,56
55	15	205	AA	29-VIGNETO	2		9	97		12,87	4,12
	15	205	AB	49-AGRUMETO	3		1	3		3,19	0,96
56	15	208		1-SEMINATIVO	2		8	70		4,94	1,35
57	15	282	AA	1-SEMINATIVO	2		8	37		4,76	1,3
	15	282	AB	36-ULIVETO	1	1	64	31		135,77	93,34
	15	282	AC	49-AGRUMETO	3		21	2		65,14	19,54
	15	282	AD	91-PASCOLO	2		4	96		0,38	0,13
58	16	57	AA	1-SEMINATIVO	1		0	97		0,68	0,2
	16	57	AB	49-AGRUMETO	3		39	53		122,49	36,75
59	16	67		36-ULIVETO	2		13	90		8,97	6,46
60	16	81	AA	1-SEMINATIVO	1		0	98		0,68	0,2
	16	81	AB	36-ULIVETO	2		0	74		0,48	0,34
61	16	82	AA	1-SEMINATIVO	1		0	58		0,4	0,12
	16	82	AB	91-PASCOLO	1	1	8	12		11,17	2,79
62	16	137		1-SEMINATIVO	1		14	60		10,18	3,02
63	16	148	AA	1-SEMINATIVO	1		23	89		16,66	4,94
	16	148	AB	36-ULIVETO	2		1	1		0,65	0,47
64	16	149	AA	1-SEMINATIVO	1		17	76		12,38	3,67
	16	149	AB	36-ULIVETO	2		1	24		0,8	0,58
65	16	157	AA	1-SEMINATIVO	1		0	14		0,1	0,03



Ufficio del Territorio di MESSINA

Particelle catastali aggiornate sulla base del contenuto delle dichiarazioni presentate agli Organismi Pagatori nell'anno 2011 (ai sensi del comma 33 dell'art. 2 del D.L. 3.10.2006, n. 262, convertito con modificazioni dalla legge 24.11.2006, n. 286, e successive modificazioni)

Comune di RODI MILICI (Codice nazionale: H479)

TOTALE PARTICELLE: 539

DATI IDENTIFICATIVI				DATI DI CLASSAMENTO							
N.	Foglio	Part	Porz	Qualità	Classe	Superficie			Deduzioni	Dominicale	Agrario
						Ha	Are	Ca			
	16	157	AB	36-ULIVETO	2		24	76		15,98	11,51
66	16	160	AA	1-SEMINATIVO	1		0	58		0,4	0,12
	16	160	AB	36-ULIVETO	2		8	52		5,5	3,96
67	16	165	AA	1-SEMINATIVO	1		2	37		1,65	0,49
	16	165	AB	36-ULIVETO	2		2	33		1,5	1,08
68	16	180	AA	1-SEMINATIVO	1		15	56		10,85	3,21
	16	180	AB	91-PASCOLO	1		1	4		0,11	0,03
69	16	181	AA	1-SEMINATIVO	1		10	57		7,37	2,18
	16	181	AB	91-PASCOLO	1		1	53		0,16	0,04
70	16	182	AA	1-SEMINATIVO	1		11	99		8,36	2,48
	16	182	AB	91-PASCOLO	1		1	1		0,1	0,03
71	16	183	AA	91-PASCOLO	1		1	19		0,12	0,03
	16	183	AB	1-SEMINATIVO	1		0	87		0,61	0,18
	16	183	AC	36-ULIVETO	2		10	24		6,61	4,76
72	16	207	AA	1-SEMINATIVO	1		1	2		0,71	0,21
	16	207	AB	36-ULIVETO	2		7	14		4,61	3,32
73	16	217	AA	1-SEMINATIVO	1		11	40		7,95	2,36
	16	217	AB	91-PASCOLO	1		3	0		0,31	0,08
74	16	231		1-SEMINATIVO	1		16	80		11,71	3,47
75	16	232		1-SEMINATIVO	1		16	60		11,57	3,43
76	16	233		1-SEMINATIVO	1		32	60		22,73	6,73
77	16	234		1-SEMINATIVO	1		17	10		11,92	3,53
78	16	235	AA	1-SEMINATIVO	1		11	31		7,89	2,34
	16	235	AB	91-PASCOLO	1		4	29		0,44	0,11
79	16	276		36-ULIVETO	2		6	35		4,1	2,95
80	16	381		36-ULIVETO	2		2	30		1,48	1,07
81	16	388		36-ULIVETO	2		2	40		1,55	1,12
82	16	396		1-SEMINATIVO	1		2	60		1,81	0,54
83	16	411		36-ULIVETO	2		10	50		6,78	4,88
84	16	455		36-ULIVETO	2		4	30		2,78	2
85	16	521		36-ULIVETO	2		10	40		6,71	4,83
86	16	534		36-ULIVETO	2		2	30		1,48	1,07
87	16	542		36-ULIVETO	2		7	30		4,71	3,39



Ufficio del Territorio di MESSINA

Particelle catastali aggiornate sulla base del contenuto delle dichiarazioni presentate agli Organismi Pagatori nell'anno 2011 (ai sensi del comma 33 dell'art. 2 del D.L. 3.10.2006, n. 262, convertito con modificazioni dalla legge 24.11.2006, n. 286, e successive modificazioni)

Comune di RODI MILICI (Codice nazionale: H479)

TOTALE PARTICELLE: 539

DATI IDENTIFICATIVI				DATI DI CLASSAMENTO							
N.	Foglio	Part	Porz	Qualità	Classe	Superficie			Deduzioni	Dominicale	Agrario
						Ha	Are	Ca			
88	16	551	AA	1-SEMINATIVO	1		1	52		1,06	0,31
	16	551	AB	36-ULIVETO	2		19	14		12,36	8,9
89	16	555		1-SEMINATIVO	1		9	50		6,62	1,96
90	16	583		36-ULIVETO	2		1	30		0,84	0,6
91	16	588	AA	1-SEMINATIVO	3		13	34		4,13	1,38
	16	588	AB	36-ULIVETO	2		1	46		0,94	0,68
92	16	591		36-ULIVETO	2		1	50		0,97	0,7
93	16	597		36-ULIVETO	2		4	0		2,58	1,86
94	16	601	AA	3-SEMIN ARBOR	2		1	50		1,08	0,31
	16	601	AB	36-ULIVETO	2		2	10		1,36	0,98
95	16	671	AA	1-SEMINATIVO	1		13	98		9,75	2,89
	16	671	AB	36-ULIVETO	2		0	75		0,48	0,35
	16	671	AC	91-PASCOLO	1		2	47		0,26	0,06
96	16	682	AA	1-SEMINATIVO	1		0	8		0,06	0,02
	16	682	AB	49-AGRUMETO	3		44	32		137,34	41,2
97	16	742	AA	1-SEMINATIVO	1		3	97		2,77	0,82
	16	742	AB	36-ULIVETO	2		54	52		35,2	25,34
	16	742	AC	91-PASCOLO	1		0	31		0,03	0,01
98	16	761	AA	1-SEMINATIVO	1		23	68		16,51	4,89
	16	761	AB	91-PASCOLO	1		2	40		0,25	0,06
99	16	769		3-SEMIN ARBOR	2		27	60		19,96	5,7
100	16	777		1-SEMINATIVO	1		26	44		18,43	5,46
101	16	812	AA	1-SEMINATIVO	1		0	89		0,62	0,18
	16	812	AB	49-AGRUMETO	3		49	21		152,49	45,75
102	16	857		36-ULIVETO	2		4	80		3,1	2,23
103	16	859		1-SEMINATIVO	1		2	80		1,95	0,58
104	16	868	AA	2-SEMIN IRRIG	1		76	24	F1	86,62	59,06
	16	868	AB	36-ULIVETO	2		3	76		2,43	1,75
105	16	880	AA	1-SEMINATIVO	1		0	46		0,32	0,1
	16	880	AB	36-ULIVETO	2		27	69		17,88	12,87
106	16	896	AA	1-SEMINATIVO	1		5	84		4,07	1,21
	16	896	AB	36-ULIVETO	2		16	27		10,5	7,56
107	16	917	AA	1-SEMINATIVO	1		1	53		1,07	0,32



Ufficio del Territorio di MESSINA

**Particelle catastali aggiornate sulla base del contenuto delle
dichiarazioni presentate agli Organismi Pagatori nell'anno 2011
(ai sensi del comma 33 dell'art. 2 del D.L. 3.10.2006, n. 262, convertito con
modificazioni dalla legge 24.11.2006, n. 286, e successive modificazioni)**

Comune di RODI MILICI (Codice nazionale: H479)

TOTALE PARTICELLE: 539

DATI IDENTIFICATIVI				DATI DI CLASSAMENTO							
N.	Foglio	Part	Porz	Qualità	Classe	Superficie			Deduzioni	Dominicale	Agrario
						Ha	Are	Ca			
	16	917	AB	36-ULIVETO	2		10	67		6,89	4,96
108	16	927	AA	1-SEMINATIVO	1		0	87		0,61	0,18
	16	927	AB	36-ULIVETO	2		35	43		22,87	16,47
109	16	929	AA	1-SEMINATIVO	1		0	30		0,21	0,06
	16	929	AB	49-AGRUMETO	3		84	10		260,6	78,18
110	16	935	AA	1-SEMINATIVO	1		0	1		0,01	0,01
	16	935	AB	36-ULIVETO	3		8	39		4,77	3,47
111	16	1014	AA	1-SEMINATIVO	1		12	35		8,61	2,55
	16	1014	AB	36-ULIVETO	2		6	4		3,9	2,81
	16	1014	AC	29-VIGNETO	2		0	26		0,34	0,11
112	16	1016	AA	36-ULIVETO	2		3	55		2,29	1,65
	16	1016	AB	1-SEMINATIVO	1		0	50		0,35	0,1
113	17	8	AA	1-SEMINATIVO	1		0	99		0,69	0,2
	17	8	AB	29-VIGNETO	2		3	66		4,73	1,51
	17	8	AC	91-PASCOLO	1		6	10		0,63	0,16
	17	8	AD	92-PASCOLO ARB	1		11	35		1,76	0,59
114	17	646		36-ULIVETO	2		25	35		16,37	11,78
115	17	820		36-ULIVETO	2		1	45		0,94	0,67
116	18	70	AA	1-SEMINATIVO	2		86	49		49,14	13,4
	18	70	AB	36-ULIVETO	2		8	41		5,43	3,91
117	18	89		36-ULIVETO	2		13	40		8,65	6,23
118	18	94		36-ULIVETO	2		23	50		15,17	10,92
119	18	163		36-ULIVETO	2		6	50		4,2	3,02
120	18	182		36-ULIVETO	2		3	60		2,32	1,67
121	18	183		36-ULIVETO	2		3	0		1,94	1,39
122	18	198		36-ULIVETO	2		11	70		7,55	5,44
123	18	269	AA	1-SEMINATIVO	2		7	51		4,27	1,16
	18	269	AB	29-VIGNETO	2		11	79		15,22	4,87
124	18	271		49-AGRUMETO	2		12	60		50,76	14,32
125	18	310		36-ULIVETO	2		19	80		12,78	9,2
126	18	322	AA	36-ULIVETO	2		3	65		2,36	1,7
	18	322	AB	1-SEMINATIVO	2		26	95		15,31	4,18
127	18	351		36-ULIVETO	2		2	80		1,81	1,3



Ufficio del Territorio di MESSINA

**Particelle catastali aggiornate sulla base del contenuto delle
dichiarazioni presentate agli Organismi Pagatori nell'anno 2011
(ai sensi del comma 33 dell'art. 2 del D.L. 3.10.2006, n. 262, convertito con
modificazioni dalla legge 24.11.2006, n. 286, e successive modificazioni)**

Comune di RODI MILICI (Codice nazionale: H479)

TOTALE PARTICELLE: 539

DATI IDENTIFICATIVI				DATI DI CLASSAMENTO							
N.	Foglio	Part	Porz	Qualità	Classe	Superficie			Deduzioni	Dominicale	Agrario
						Ha	Are	Ca			
128	18	355		36-ULIVETO	2		5	50		3,55	2,56
129	18	366		91-PASCOLO	1		6	28		0,65	0,16
130	18	375		36-ULIVETO	2		6	50		4,2	3,02
131	18	384	AA	1-SEMINATIVO	4		26	19		5,41	1,35
	18	384	AB	36-ULIVETO	2		6	21		4,01	2,89
132	18	401		36-ULIVETO	2		2	50		1,61	1,16
133	18	468		49-AGRUMETO	2		11	55		46,53	13,12
134	18	473		36-ULIVETO	2		32	10		20,72	14,92
135	18	507		36-ULIVETO	2		7	70		4,97	3,58
136	18	513		36-ULIVETO	2		1	40		0,9	0,65
137	18	515		36-ULIVETO	2		8	0		5,16	3,72
138	18	558	AA	1-SEMINATIVO	2		0	2		0,01	0,01
	18	558	AB	36-ULIVETO	2		21	48		13,87	9,98
139	18	564		36-ULIVETO	2		10	20		6,58	4,74
140	18	591		36-ULIVETO	2		22	39		14,45	10,41
141	18	789		36-ULIVETO	2		2	72		1,76	1,26
142	18	790		36-ULIVETO	2		2	52		1,63	1,17
143	18	791		36-ULIVETO	2		2	64		1,7	1,23
144	18	847		36-ULIVETO	2		16	80		10,85	7,81
145	18	920		36-ULIVETO	2		15	90		10,26	7,39
146	18	930		36-ULIVETO	2		1	35		0,87	0,63
147	18	934		36-ULIVETO	2		7	65		4,94	3,56
148	18	961	AA	36-ULIVETO	2		8	62		5,56	4,01
	18	961	AB	1-SEMINATIVO	2		1	0		0,57	0,15
149	18	1106		36-ULIVETO	2		15	8		9,74	7,01
150	19	107	AA	36-ULIVETO	3		9	42		5,35	3,89
	19	107	AB	29-VIGNETO	3		0	48		0,45	0,17
151	19	167	AA	1-SEMINATIVO	3		11	4		3,42	1,14
	19	167	AB	36-ULIVETO	3		21	46		12,19	8,87
152	19	194		49-AGRUMETO	3		7	70		23,86	7,16
153	19	197	AA	36-ULIVETO	3		9	45		5,37	3,9
	19	197	AB	49-AGRUMETO	3		0	95		2,94	0,88
154	19	216		36-ULIVETO	3		8	60		4,89	3,55



Ufficio del Territorio di MESSINA

**Particelle catastali aggiornate sulla base del contenuto delle
dichiarazioni presentate agli Organismi Pagatori nell'anno 2011
(ai sensi del comma 33 dell'art. 2 del D.L. 3.10.2006, n. 262, convertito con
modificazioni dalla legge 24.11.2006, n. 286, e successive modificazioni)**

Comune di RODI MILICI (Codice nazionale: H479)

TOTALE PARTICELLE: 539

DATI IDENTIFICATIVI				DATI DI CLASSAMENTO							
N.	Foglio	Part	Porz	Qualità	Classe	Superficie			Deduzioni	Dominicale	Agrario
						Ha	Are	Ca			
155	19	274	AA	1-SEMINATIVO	3		0	75		0,23	0,08
	19	274	AB	36-ULIVETO	3		20	15		11,45	8,33
156	19	292		36-ULIVETO	3		6	40		3,64	2,64
157	19	306		36-ULIVETO	3		6	80		3,86	2,81
158	19	307		36-ULIVETO	3		5	60		3,18	2,31
159	19	329		36-ULIVETO	3		31	75		18,04	13,12
160	19	330	AA	36-ULIVETO	3		5	97		3,39	2,47
	19	330	AB	91-PASCOLO	1		21	51		2,22	0,56
161	19	331		36-ULIVETO	3		27	65		15,71	11,42
162	19	349		36-ULIVETO	3		11	60		6,59	4,79
163	19	350		36-ULIVETO	3		8	64		4,91	3,57
164	19	351		36-ULIVETO	3		11	75		6,68	4,85
165	19	352		36-ULIVETO	3		11	85		6,73	4,9
166	19	360		36-ULIVETO	3		3	30		1,87	1,36
167	23	47		36-ULIVETO	2		3	40		2,19	1,58
168	23	51		36-ULIVETO	2		13	90		8,97	6,46
169	23	58		36-ULIVETO	2		4	50		2,91	2,09
170	23	73		36-ULIVETO	2		6	15		3,97	2,86
171	23	78		36-ULIVETO	2		28	28		18,26	13,14
172	23	123		36-ULIVETO	2		14	90		9,62	6,93
173	23	146		36-ULIVETO	2		10	90		7,04	5,07
174	23	164		36-ULIVETO	2		13	50		8,72	6,27
175	23	178		36-ULIVETO	2		3	40		2,19	1,58
176	23	180		36-ULIVETO	2		5	30		3,42	2,46
177	23	314	AA	36-ULIVETO	3		8	42		4,78	3,48
	23	314	AB	91-PASCOLO	1		1	58		0,16	0,04
178	23	315	AA	36-ULIVETO	2		11	47		7,4	5,33
	23	315	AB	91-PASCOLO	1		0	83		0,09	0,02
179	23	373		36-ULIVETO	2		14	50		9,36	6,74
180	23	376		36-ULIVETO	2		15	10		9,75	7,02
181	23	377		36-ULIVETO	2		19	20		12,39	8,92
182	23	378		36-ULIVETO	2		4	40		2,84	2,05
183	23	379		36-ULIVETO	2		5	20		3,36	2,42



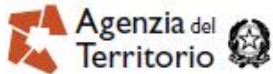
Ufficio del Territorio di MESSINA

**Particelle catastali aggiornate sulla base del contenuto delle
dichiarazioni presentate agli Organismi Pagatori nell'anno 2011
(ai sensi del comma 33 dell'art. 2 del D.L. 3.10.2006, n. 262, convertito con
modificazioni dalla legge 24.11.2006, n. 286, e successive modificazioni)**

Comune di RODI MILICI (Codice nazionale: H479)

TOTALE PARTICELLE: 539

DATI IDENTIFICATIVI				DATI DI CLASSAMENTO							
N.	Foglio	Part	Porz	Qualità	Classe	Superficie			Deduzioni	Dominicale	Agrario
						Ha	Are	Ca			
184	23	389		36-ULIVETO	2		18	60		12,01	8,65
185	23	409		36-ULIVETO	2		5	0		3,23	2,32
186	23	411		36-ULIVETO	2		5	45		3,52	2,53
187	23	412		36-ULIVETO	2		3	50		2,26	1,63
188	23	415	AA	1-SEMINATIVO	2		0	35		0,2	0,05
	23	415	AB	49-AGRUMETO	3		16	36	E1	48,16	15,21
	23	415	AC	91-PASCOLO	1		0	79		0,08	0,02
189	23	434	AA	49-AGRUMETO	3		36	49	E1	107,42	33,92
	23	434	AB	92-PASCOLO ARB	1		0	61		0,09	0,03
190	23	543		36-ULIVETO	2		5	35		3,45	2,49
191	24	918	AA	1-SEMINATIVO	1		1	18		0,82	0,24
	24	918	AB	49-AGRUMETO	2		1	2		4,11	1,16
192	24	919	AA	1-SEMINATIVO	1		1	17		0,82	0,24
	24	919	AB	49-AGRUMETO	2		1	3		4,15	1,17
193	24	1147	AA	1-SEMINATIVO	1		1	36		0,95	0,28
	24	1147	AB	36-ULIVETO	3		6	54		3,72	2,7
194	24	1152		91-PASCOLO	1		7	40		0,76	0,19
195	24	1154		91-PASCOLO	1		4	0		0,41	0,1
196	24	1155		91-PASCOLO	1		18	70		1,93	0,48
197	24	1162		91-PASCOLO	1		10	30		1,06	0,27
198	24	1208		49-AGRUMETO	3		1	80		5,58	1,67
199	24	1225		49-AGRUMETO	3		2	60		8,06	2,42
200	24	1254	AA	1-SEMINATIVO	1		1	85		1,29	0,38
	24	1254	AB	49-AGRUMETO	3		6	25	E1	18,4	5,81
201	24	1268	AA	36-ULIVETO	3		6	0		3,41	2,48
	24	1268	AB	1-SEMINATIVO	1		0	40		0,28	0,08
202	24	1314		49-AGRUMETO	3		5	50	E1	16,19	5,11
203	24	1421		49-AGRUMETO	3		1	0		3,1	0,93
204	24	1428		36-ULIVETO	3		1	60		0,91	0,66
205	24	1453		36-ULIVETO	3		1	50		0,85	0,62
206	24	1490		49-AGRUMETO	3		40	68		126,06	37,82
207	24	1614		49-AGRUMETO	3		2	50	E1	7,36	2,32
208	24	1616		49-AGRUMETO	3		3	40		10,54	3,16



Ufficio del Territorio di MESSINA

**Particelle catastali aggiornate sulla base del contenuto delle
dichiarazioni presentate agli Organismi Pagatori nell'anno 2011
(ai sensi del comma 33 dell'art. 2 del D.L. 3.10.2006, n. 262, convertito con
modificazioni dalla legge 24.11.2006, n. 286, e successive modificazioni)**

Comune di RODI MILICI (Codice nazionale: H479)

TOTALE PARTICELLE: 539

DATI IDENTIFICATIVI				DATI DI CLASSAMENTO							
N.	Foglio	Part	Porz	Qualità	Classe	Superficie			Deduzioni	Dominicale	Agrario
						Ha	Are	Ca			
209	24	1617		49-AGRUMETO	3		1	60		4,96	1,49
210	24	1622		49-AGRUMETO	3		7	50		23,24	6,97
211	24	1635		49-AGRUMETO	3		9	70		30,06	9,02
212	24	1639		49-AGRUMETO	3		2	16	E1	6,36	2,01
213	24	1640		49-AGRUMETO	3		3	90	E1	11,48	3,63
214	24	1659		49-AGRUMETO	3		2	40	E1	7,07	2,23
215	24	1661		49-AGRUMETO	3		3	30		10,23	3,07
216	24	1664		36-ULIVETO	3		2	0		1,14	0,83
217	24	1666		49-AGRUMETO	3		3	30	E1	9,71	3,07
218	24	1673		49-AGRUMETO	3		1	80		5,58	1,67
219	24	1674		49-AGRUMETO	3		1	70		5,27	1,58
220	24	1679		49-AGRUMETO	3		2	70		8,37	2,51
221	24	1681		49-AGRUMETO	3		1	70	E1	5	1,58
222	24	1701		49-AGRUMETO	3		2	20		6,82	2,05
223	24	1712		49-AGRUMETO	3		2	50	E1	7,36	2,32
224	24	1714		49-AGRUMETO	3		2	0		6,2	1,86
225	24	1726		49-AGRUMETO	3		1	70		5,27	1,58
226	24	1747		49-AGRUMETO	3		6	90	E1	20,31	6,41
227	24	1755	AA	1-SEMINATIVO	1		0	59		0,41	0,12
	24	1755	AB	49-AGRUMETO	2		16	61	E1	64,34	18,87
228	24	1756		49-AGRUMETO	3		1	55		4,8	1,44
229	24	1766	AA	2-SEMIN IRRIG	2		2	69	E1	1,67	1,39
	24	1766	AB	49-AGRUMETO	2		4	41	E1	17,08	5,01
230	24	1786	AA	36-ULIVETO	3		0	1		0,01	0,01
	24	1786	AB	49-AGRUMETO	3		14	9	E1	41,48	13,1
231	24	1794		49-AGRUMETO	3		5	80		17,97	5,39
232	24	1890		49-AGRUMETO	3		6	90	E1	20,31	6,41
233	24	1904		49-AGRUMETO	3		14	20	E1	41,8	13,2
234	24	1911		49-AGRUMETO	3		2	40		7,44	2,23
235	24	1915		49-AGRUMETO	3		10	90		33,78	10,13
236	24	1918		49-AGRUMETO	3		5	70		17,66	5,3
237	24	1920		49-AGRUMETO	3		4	68		14,5	4,35
238	24	1948		49-AGRUMETO	3		3	60		11,16	3,35



Ufficio del Territorio di MESSINA

**Particelle catastali aggiornate sulla base del contenuto delle
dichiarazioni presentate agli Organismi Pagatori nell'anno 2011
(ai sensi del comma 33 dell'art. 2 del D.L. 3.10.2006, n. 262, convertito con
modificazioni dalla legge 24.11.2006, n. 286, e successive modificazioni)**

Comune di RODI MILICI (Codice nazionale: H479)

TOTALE PARTICELLE: 539

DATI IDENTIFICATIVI				DATI DI CLASSAMENTO							
N.	Foglio	Part	Porz	Qualità	Classe	Superficie			Deduzioni	Dominicale	Agrario
						Ha	Are	Ca			
239	24	2043		49-AGRUMETO	3		9	70		30,06	9,02
240	24	2046		49-AGRUMETO	3		4	40		13,63	4,09
241	24	2048		49-AGRUMETO	3		11	20	E1	32,97	10,41
242	24	2058	AA	49-AGRUMETO	3		0	41		1,27	0,38
	24	2058	AB	1-SEMINATIVO	1		3	0		2,09	0,62
	24	2058	AC	36-ULIVETO	3		0	19		0,11	0,08
243	24	2089		49-AGRUMETO	3		2	80		8,68	2,6
244	24	2090		49-AGRUMETO	3		1	60	E1	4,71	1,49
245	24	2135		49-AGRUMETO	3		2	30		7,13	2,14
246	24	2163		49-AGRUMETO	3		11	90		36,88	11,06
247	24	2411		49-AGRUMETO	3		2	80		8,68	2,6
248	24	2483		49-AGRUMETO	3		1	47		4,56	1,37
249	24	2544		49-AGRUMETO	3		10	95		33,93	10,18
250	24	2566		49-AGRUMETO	3		3	80		11,78	3,53
251	24	2574	AA	1-SEMINATIVO	1		8	12		5,66	1,68
	24	2574	AB	49-AGRUMETO	3		7	58		23,49	7,05
252	24	2643	AA	1-SEMINATIVO	1		0	61		0,43	0,13
	24	2643	AB	49-AGRUMETO	3		10	9		31,27	9,38
253	24	2678		49-AGRUMETO	3		4	69		14,53	4,36
254	24	2704		49-AGRUMETO	3		1	84	E1	5,42	1,71
255	24	2713		49-AGRUMETO	3		1	89	E1	5,56	1,76
256	24	2975		49-AGRUMETO	3		5	75		17,82	5,35
257	24	2976		49-AGRUMETO	3		4	96		15,37	4,61
258	25	29	AA	1-SEMINATIVO	2		15	19		8,63	2,35
	25	29	AB	36-ULIVETO	2		14	31		9,24	6,65
259	25	78		91-PASCOLO	1		5	40		0,56	0,14
260	25	91	AA	36-ULIVETO	2		49	6		31,67	22,8
	25	91	AB	91-PASCOLO	1		0	4		0,01	0,01
261	25	92		49-AGRUMETO	3		6	0		18,59	5,58
262	25	159		29-VIGNETO	2		8	90		11,49	3,68
263	25	226		91-PASCOLO	1		26	80		2,77	0,69
264	25	250	AA	91-PASCOLO	1		0	1		0,01	0,01
	25	250	AB	36-ULIVETO	2		20	79		13,42	9,66



Ufficio del Territorio di MESSINA

**Particelle catastali aggiornate sulla base del contenuto delle
dichiarazioni presentate agli Organismi Pagatori nell'anno 2011
(ai sensi del comma 33 dell'art. 2 del D.L. 3.10.2006, n. 262, convertito con
modificazioni dalla legge 24.11.2006, n. 286, e successive modificazioni)**

Comune di RODI MILICI (Codice nazionale: H479)

TOTALE PARTICELLE: 539

DATI IDENTIFICATIVI				DATI DI CLASSAMENTO							
N.	Foglio	Part	Porz	Qualità	Classe	Superficie			Deduzioni	Dominicale	Agrario
						Ha	Are	Ca			
265	25	274	AA	1-SEMINATIVO	2		0	87		0,49	0,13
	25	274	AB	36-ULIVETO	2		1	73		1,12	0,8
266	25	422		1-SEMINATIVO	2		3	0		1,7	0,46
267	25	424		36-ULIVETO	2		3	40		2,19	1,58
268	25	431		36-ULIVETO	2		3	30		2,13	1,53
269	25	440		36-ULIVETO	2		6	50		4,2	3,02
270	25	494		2-SEMIN IRRIG	1		1	80	F1	2,05	1,39
271	25	495		1-SEMINATIVO	2		1	60		0,91	0,25
272	25	504		36-ULIVETO	2		9	80		6,33	4,56
273	25	515		1-SEMINATIVO	2		10	80		6,14	1,67
274	25	565		36-ULIVETO	2		6	70		4,33	3,11
275	25	578	AA	36-ULIVETO	2		0	12		0,08	0,06
	25	578	AB	91-PASCOLO	1		8	78		0,91	0,23
276	25	591		36-ULIVETO	2		2	30		1,48	1,07
277	25	627		36-ULIVETO	2		9	90		6,39	4,6
278	25	642		36-ULIVETO	2		4	15		2,68	1,93
279	26	2		36-ULIVETO	3		5	70		3,24	2,36
280	26	6		36-ULIVETO	3		7	0		3,98	2,89
281	26	43		36-ULIVETO	3		1	90		1,08	0,79
282	26	81		36-ULIVETO	2		3	40		2,19	1,58
283	26	107	AA	36-ULIVETO	3		13	4		7,41	5,39
	26	107	AB	91-PASCOLO	1		2	26		0,23	0,06
284	26	126		36-ULIVETO	3		3	60		2,05	1,49
285	26	153		36-ULIVETO	3		5	80		3,29	2,4
286	26	192	AA	36-ULIVETO	3		1	3		0,59	0,43
	26	192	AB	29-VIGNETO	3		0	7		0,07	0,03
287	26	197		36-ULIVETO	3		7	80		4,43	3,22
288	26	310		36-ULIVETO	3		21	0		11,93	8,68
289	26	344		92-PASCOLO ARB	1		8	10		1,25	0,42
290	26	346		36-ULIVETO	3		17	0		9,66	7,02
291	26	357		36-ULIVETO	3		2	20		1,25	0,91
292	26	472		1-SEMINATIVO	2		2	0		1,14	0,31
293	26	477		36-ULIVETO	3		3	45		1,96	1,43



Ufficio del Territorio di MESSINA

**Particelle catastali aggiornate sulla base del contenuto delle
dichiarazioni presentate agli Organismi Pagatori nell'anno 2011
(ai sensi del comma 33 dell'art. 2 del D.L. 3.10.2006, n. 262, convertito con
modificazioni dalla legge 24.11.2006, n. 286, e successive modificazioni)**

Comune di RODI MILICI (Codice nazionale: H479)

TOTALE PARTICELLE: 539

DATI IDENTIFICATIVI				DATI DI CLASSAMENTO							
N.	Foglio	Part	Porz	Qualità	Classe	Superficie			Deduzioni	Dominicale	Agrario
						Ha	Are	Ca			
294	26	485		36-ULIVETO	3		17	40		9,88	7,19
295	26	518		36-ULIVETO	3		4	0		2,27	1,65
296	26	612		36-ULIVETO	3		3	60		2,05	1,49
297	26	635		36-ULIVETO	3		11	10		6,31	4,59
298	26	689		36-ULIVETO	3		7	10		4,03	2,93
299	26	743		36-ULIVETO	3		9	90		5,62	4,09
300	26	760		36-ULIVETO	3		4	40		2,5	1,82
301	26	762		36-ULIVETO	3		3	40		1,93	1,4
302	26	825		36-ULIVETO	3		17	50		9,94	7,23
303	26	849		36-ULIVETO	3		1	46		0,83	0,6
304	26	850		36-ULIVETO	3		1	40		0,8	0,58
305	26	856		36-ULIVETO	3		3	70		2,1	1,53
306	26	864		36-ULIVETO	3		11	22		6,37	4,64
307	26	879		36-ULIVETO	3		5	30		3,01	2,19
308	27	1	AA	1-SEMINATIVO	2		0	99		0,56	0,15
	27	1	AB	279-FABB RURALE			0	81		0	0
309	27	2	AA	1-SEMINATIVO	1	3	17	25		221,19	65,54
	27	2	AB	36-ULIVETO	3		3	69		2,1	1,52
	27	2	AC	91-PASCOLO	1		30	46		3,15	0,79
310	27	87		36-ULIVETO	3		2	77		1,57	1,14
311	27	88		36-ULIVETO	3		3	26		1,85	1,35
312	27	139		91-PASCOLO	1		13	80		1,43	0,36
313	27	143		36-ULIVETO	3		3	70		2,1	1,53
314	27	144		36-ULIVETO	3		4	50		2,56	1,86
315	27	145		36-ULIVETO	3		2	30		1,31	0,95
316	27	187	AA	29-VIGNETO	3		0	21		0,2	0,08
	27	187	AB	1-SEMINATIVO	2		2	49		1,41	0,39
317	27	191	AA	1-SEMINATIVO	2		1	7		0,61	0,17
	27	191	AB	36-ULIVETO	3		8	93		5,07	3,69
318	27	230		1-SEMINATIVO	2		5	10		2,9	0,79
319	27	305	AA	1-SEMINATIVO	2		33	86		19,24	5,25
	27	305	AB	36-ULIVETO	3		7	54		4,28	3,12
320	27	329		1-SEMINATIVO	2		12	20		6,93	1,89



Ufficio del Territorio di MESSINA

**Particelle catastali aggiornate sulla base del contenuto delle
dichiarazioni presentate agli Organismi Pagatori nell'anno 2011
(ai sensi del comma 33 dell'art. 2 del D.L. 3.10.2006, n. 262, convertito con
modificazioni dalla legge 24.11.2006, n. 286, e successive modificazioni)**

Comune di RODI MILICI (Codice nazionale: H479)

TOTALE PARTICELLE: 539

DATI IDENTIFICATIVI				DATI DI CLASSAMENTO							
N.	Foglio	Part	Porz	Qualità	Classe	Superficie			Deduzioni	Dominicale	Agrario
						Ha	Are	Ca			
321	27	337	AA	36-ULIVETO	3		9	19		5,22	3,8
	27	337	AB	91-PASCOLO	1		9	1		0,93	0,23
322	27	342		36-ULIVETO	3		22	0		12,5	9,09
323	27	347	AA	36-ULIVETO	2		31	62		20,41	14,7
	27	347	AB	91-PASCOLO	1		0	88		0,09	0,02
324	27	351	AA	36-ULIVETO	3		18	57		10,55	7,67
	27	351	AB	92-PASCOLO ARB	1		0	3		0,01	0,01
325	27	411	AA	36-ULIVETO	3		29	67		16,86	12,26
	27	411	AB	92-PASCOLO ARB	1		0	23		0,04	0,01
326	27	434		36-ULIVETO	3		13	0		7,39	5,37
327	27	443	AA	1-SEMINATIVO	2		47	46		26,96	7,35
	27	443	AB	36-ULIVETO	1	1	65	56		136,81	94,06
	27	443	AC	91-PASCOLO	1		10	38		1,07	0,27
328	27	471	AA	1-SEMINATIVO	2		8	5		4,57	1,25
	27	471	AB	36-ULIVETO	3		0	75		0,43	0,31
329	27	504	AA	1-SEMINATIVO	2		0	83		0,47	0,13
	27	504	AB	36-ULIVETO	3		2	7		1,18	0,86
330	27	505		36-ULIVETO	3		1	80		1,02	0,74
331	27	509	AA	1-SEMINATIVO	5		3	8		0,32	0,08
	27	509	AB	36-ULIVETO	3		0	2		0,01	0,01
332	27	510	AA	1-SEMINATIVO	5		1	74		0,18	0,04
	27	510	AB	36-ULIVETO	3		0	16		0,09	0,07
333	27	514		36-ULIVETO	3		2	0		1,14	0,83
334	27	518		36-ULIVETO	3		5	70		3,24	2,36
335	27	520		36-ULIVETO	3		3	50		1,99	1,45
336	27	526		36-ULIVETO	3		1	80		1,02	0,74
337	27	531		36-ULIVETO	3		3	40		1,93	1,4
338	27	533		36-ULIVETO	3		2	40		1,36	0,99
339	27	538	AA	1-SEMINATIVO	5		0	4		0,01	0,01
	27	538	AB	36-ULIVETO	3		5	86		3,33	2,42
340	27	540	AA	1-SEMINATIVO	2		0	67		0,38	0,1
	27	540	AB	36-ULIVETO	3		3	23		1,83	1,33
341	27	550		36-ULIVETO	3		3	50		1,99	1,45



Ufficio del Territorio di MESSINA

**Particelle catastali aggiornate sulla base del contenuto delle
dichiarazioni presentate agli Organismi Pagatori nell'anno 2011
(ai sensi del comma 33 dell'art. 2 del D.L. 3.10.2006, n. 262, convertito con
modificazioni dalla legge 24.11.2006, n. 286, e successive modificazioni)**

Comune di RODI MILICI (Codice nazionale: H479)

TOTALE PARTICELLE: 539

DATI IDENTIFICATIVI				DATI DI CLASSAMENTO							
N.	Foglio	Part	Porz	Qualità	Classe	Superficie			Deduzioni	Dominicale	Agrario
						Ha	Are	Ca			
342	27	556		36-ULIVETO	3		3	80		2,16	1,57
343	27	557		36-ULIVETO	3		1	40		0,8	0,58
344	27	563		36-ULIVETO	3		2	30		1,31	0,95
345	27	585		1-SEMINATIVO	2		1	60		0,91	0,25
346	27	589	AA	1-SEMINATIVO	2		2	32		1,32	0,36
	27	589	AB	36-ULIVETO	3		24	80		14,09	10,25
347	27	620	AA	1-SEMINATIVO	2		0	4		0,02	0,01
	27	620	AB	36-ULIVETO	2		15	2		9,7	6,98
	27	620	AC	29-VIGNETO	3		0	94		0,87	0,34
348	27	653	AA	1-SEMINATIVO	2		14	36		8,16	2,22
	27	653	AB	91-PASCOLO	1		1	74		0,18	0,04
349	27	723		36-ULIVETO	3		2	70		1,53	1,12
350	27	725	AA	1-SEMINATIVO	2		10	21		5,8	1,58
	27	725	AB	36-ULIVETO	3		1	89		1,07	0,78
351	27	730		1-SEMINATIVO	2		2	50		1,42	0,39
352	27	731	AA	36-ULIVETO	3		0	90		0,51	0,37
	27	731	AB	1-SEMINATIVO	2		4	55		2,58	0,7
353	27	764		36-ULIVETO	3		2	76		1,57	1,14
354	27	766		36-ULIVETO	3		3	27		1,86	1,35
355	27	902	AA	36-ULIVETO	3		2	0		1,14	0,83
	27	902	AB	34-VIGN ULIVET	2		14	25		13,25	5,15
356	28	3	AA	1-SEMINATIVO	1		1	14		0,79	0,24
	28	3	AB	49-AGRUMETO	2	1	19	86		482,84	136,19
357	28	4	AA	1-SEMINATIVO	1		4	82		3,36	1
	28	4	AB	49-AGRUMETO	2	1	24	78		502,66	141,78
358	28	5	AA	1-SEMINATIVO	1		0	6		0,04	0,01
	28	5	AB	49-AGRUMETO	2	1	44	34		581,45	164
359	28	8	AA	1-SEMINATIVO	1		4	55		3,17	0,94
	28	8	AB	49-AGRUMETO	2	2	3	58		820,09	231,31
360	28	17	AA	1-SEMINATIVO	1		0	4		0,03	0,01
	28	17	AB	36-ULIVETO	2	1	27	64		82,4	59,33
	28	17	AC	91-PASCOLO	1		0	2		0,01	0,01
361	28	71		49-AGRUMETO	2		47	50		191,35	53,97



Ufficio del Territorio di MESSINA

**Particelle catastali aggiornate sulla base del contenuto delle
dichiarazioni presentate agli Organismi Pagatori nell'anno 2011
(ai sensi del comma 33 dell'art. 2 del D.L. 3.10.2006, n. 262, convertito con
modificazioni dalla legge 24.11.2006, n. 286, e successive modificazioni)**

Comune di RODI MILICI (Codice nazionale: H479)

TOTALE PARTICELLE: 539

DATI IDENTIFICATIVI				DATI DI CLASSAMENTO							
N.	Foglio	Part	Porz	Qualità	Classe	Superficie			Deduzioni	Dominicale	Agrario
						Ha	Are	Ca			
362	28	112	AA	1-SEMINATIVO	1		9	53		6,64	1,97
	28	112	AB	36-ULIVETO	2		92	93		59,99	43,19
	28	112	AC	91-PASCOLO	1		49	54		5,12	1,28
363	28	134	AA	1-SEMINATIVO	1		1	48		1,03	0,31
	28	134	AB	29-VIGNETO	2		0	20		0,26	0,08
364	28	135		1-SEMINATIVO	1		3	0		2,09	0,62
365	28	137		1-SEMINATIVO	1		2	35		1,64	0,49
366	28	173	AA	36-ULIVETO	2		0	63		0,41	0,29
	28	173	AB	1-SEMINATIVO	2		0	37		0,21	0,06
367	28	174	AA	36-ULIVETO	2		1	20		0,77	0,56
	28	174	AB	1-SEMINATIVO	2		0	20		0,11	0,03
368	28	230	AA	1-SEMINATIVO	1		15	23		10,62	3,15
	28	230	AB	36-ULIVETO	2		0	88		0,57	0,41
	28	230	AC	49-AGRUMETO	2		52	90		213,1	60,11
369	28	232	AA	1-SEMINATIVO	1	1	18	11		82,35	24,4
	28	232	AB	36-ULIVETO	2		19	46		12,56	9,05
370	28	261	AA	1-SEMINATIVO	1		1	34		0,93	0,28
	28	261	AB	36-ULIVETO	2		42	98		27,75	19,98
371	28	270	AA	36-ULIVETO	2		2	34		1,51	1,09
	28	270	AB	49-AGRUMETO	2		47	81	E1	185,19	54,32
372	28	290	AA	1-SEMINATIVO	1		21	3		14,66	4,34
	28	290	AB	36-ULIVETO	2		30	62		19,77	14,23
	28	290	AC	92-PASCOLO ARB	2		9	15		0,95	0,24
373	28	292		1-SEMINATIVO	1		2	70		1,88	0,56
374	28	303		1-SEMINATIVO	1		23	60		16,45	4,88
375	29	24	AA	1-SEMINATIVO	1		1	36		0,95	0,28
	29	24	AB	36-ULIVETO	1		11	34		9,37	6,44
376	29	225		36-ULIVETO	1		21	30		17,6	12,1
377	29	376		36-ULIVETO	1		15	0		12,39	8,52
378	29	378		36-ULIVETO	1		15	20		12,56	8,64
379	29	379		36-ULIVETO	1		25	90		21,4	14,71
380	30	10		36-ULIVETO	3		0	74		0,42	0,31
381	30	20		92-PASCOLO ARB	1		1	40		0,22	0,07



Ufficio del Territorio di MESSINA

**Particelle catastali aggiornate sulla base del contenuto delle
dichiarazioni presentate agli Organismi Pagatori nell'anno 2011
(ai sensi del comma 33 dell'art. 2 del D.L. 3.10.2006, n. 262, convertito con
modificazioni dalla legge 24.11.2006, n. 286, e successive modificazioni)**

Comune di RODI MILICI (Codice nazionale: H479)

TOTALE PARTICELLE: 539

DATI IDENTIFICATIVI				DATI DI CLASSAMENTO							
N.	Foglio	Part	Porz	Qualità	Classe	Superficie			Deduzioni	Dominicale	Agrario
						Ha	Are	Ca			
382	30	37		36-ULIVETO	3		0	32		0,18	0,13
383	30	50		36-ULIVETO	3		2	20		1,25	0,91
384	30	59		1-SEMINATIVO	2		2	60		1,48	0,4
385	30	65		92-PASCOLO ARB	1		4	0		0,62	0,21
386	30	123		36-ULIVETO	3		1	30		0,74	0,54
387	30	229		36-ULIVETO	3		6	30		3,58	2,6
388	30	251	AA	36-ULIVETO	3		0	14		0,08	0,06
	30	251	AB	93-PASC CESPUG	U	15	57	6		40,21	16,08
389	30	329	AA	36-ULIVETO	2		30	20		19,5	14,04
	30	329	AB	1-SEMINATIVO	2		15	0		8,52	2,32
390	30	331	AA	1-SEMINATIVO	2		1	25		0,71	0,19
	30	331	AB	91-PASCOLO	1		39	35		4,06	1,02
391	30	335	AA	1-SEMINATIVO	2		9	57		5,44	1,48
	30	335	AB	36-ULIVETO	3		3	23		1,83	1,33
392	30	373		36-ULIVETO	3		2	30		1,31	0,95
393	30	442	AA	36-ULIVETO	3		9	53		5,41	3,94
	30	442	AB	92-PASCOLO ARB	1		0	97		0,15	0,05
394	30	489		1-SEMINATIVO	2		34	10		19,37	5,28
395	30	545	AA	36-ULIVETO	3		19	86		11,28	8,21
	30	545	AB	92-PASCOLO ARB	1		0	99		0,15	0,05
396	30	571	AA	1-SEMINATIVO	2		58	76		33,38	9,1
	30	571	AB	36-ULIVETO	3		5	70		3,24	2,36
397	30	573	AA	1-SEMINATIVO	2		1	67		0,95	0,26
	30	573	AB	36-ULIVETO	3		15	8		8,57	6,23
398	31	136	AA	92-PASCOLO ARB	2		0	85		0,09	0,02
	31	136	AB	36-ULIVETO	3		3	25		1,85	1,34
399	31	191		36-ULIVETO	3		0	90		0,51	0,37
400	31	201	AA	92-PASCOLO ARB	2		2	49		0,26	0,06
	31	201	AB	36-ULIVETO	3		0	61		0,35	0,25
401	31	205		92-PASCOLO ARB	2		2	35		0,24	0,06
402	32	17	AA	36-ULIVETO	2		4	42		2,85	2,05
	32	17	AB	91-PASCOLO	1		0	68		0,07	0,02
403	32	51		36-ULIVETO	2		1	20		0,77	0,56



Ufficio del Territorio di MESSINA

Particelle catastali aggiornate sulla base del contenuto delle dichiarazioni presentate agli Organismi Pagatori nell'anno 2011 (ai sensi del comma 33 dell'art. 2 del D.L. 3.10.2006, n. 262, convertito con modificazioni dalla legge 24.11.2006, n. 286, e successive modificazioni)

Comune di RODI MILICI (Codice nazionale: H479)

TOTALE PARTICELLE: 539

DATI IDENTIFICATIVI				DATI DI CLASSAMENTO							
N.	Foglio	Part	Porz	Qualità	Classe	Superficie			Deduzioni	Dominicale	Agrario
						Ha	Are	Ca			
404	32	196		49-AGRUMETO	2		8	80	E1	34,09	10
405	32	245	AA	64-FICO INDIA	2		8	45		3,05	1,31
	32	245	AB	91-PASCOLO	1		8	45		0,87	0,22
406	32	313		49-AGRUMETO	2		4	80		19,34	5,45
407	32	368		36-ULIVETO	3		5	50		3,12	2,27
408	32	441		49-AGRUMETO	2		23	30		93,86	26,47
409	32	442		49-AGRUMETO	2		7	50		30,21	8,52
410	32	514		36-ULIVETO	2		9	10		5,87	4,23
411	32	574		36-ULIVETO	3		2	55		1,45	1,05
412	32	602		49-AGRUMETO	2		2	40	E1	9,3	2,73
413	32	607	AA	49-AGRUMETO	3		0	34	A1,F1	0,57	0,32
	32	607	AB	36-ULIVETO	2		2	26		1,46	1,05
414	32	608		49-AGRUMETO	2		1	50		6,04	1,7
415	32	609		49-AGRUMETO	2		1	80		7,25	2,05
416	32	690		91-PASCOLO	1		4	70		0,49	0,12
417	32	691		91-PASCOLO	1		2	0		0,21	0,05
418	32	694		49-AGRUMETO	2		1	90		7,65	2,16
419	32	716		36-ULIVETO	3		3	80		2,16	1,57
420	32	786		1-SEMINATIVO	3		38	10		11,81	3,94
421	32	808		36-ULIVETO	3		12	98		7,37	5,36
422	41	1		49-AGRUMETO	3		1	70		5,27	1,58
423	41	3		1-SEMINATIVO	2		1	60		0,91	0,25
424	41	77	AA	1-SEMINATIVO	2		1	7		0,61	0,17
	41	77	AB	49-AGRUMETO	4		6	53	F1	12,65	5,06
425	41	92		49-AGRUMETO	3		5	60		17,35	5,21
426	41	136	AA	36-ULIVETO	2		23	27		15,02	10,82
	41	136	AB	49-AGRUMETO	3		22	23		68,89	20,67
427	41	145		36-ULIVETO	3		14	20		8,07	5,87
428	41	162		49-AGRUMETO	3		9	70	F1	28,81	9,02
429	41	164		49-AGRUMETO	3		3	60		11,16	3,35
430	41	165		49-AGRUMETO	3		3	40		10,54	3,16
431	41	179		36-ULIVETO	3		6	45		3,66	2,66
432	41	184		49-AGRUMETO	3		2	20		6,82	2,05



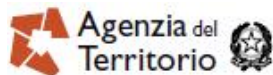
Ufficio del Territorio di MESSINA

**Particelle catastali aggiornate sulla base del contenuto delle
dichiarazioni presentate agli Organismi Pagatori nell'anno 2011
(ai sensi del comma 33 dell'art. 2 del D.L. 3.10.2006, n. 262, convertito con
modificazioni dalla legge 24.11.2006, n. 286, e successive modificazioni)**

Comune di RODI MILICI (Codice nazionale: H479)

TOTALE PARTICELLE: 539

DATI IDENTIFICATIVI				DATI DI CLASSAMENTO							
N.	Foglio	Part	Porz	Qualità	Classe	Superficie			Deduzioni	Dominicale	Agrario
						Ha	Are	Ca			
433	41	185		49-AGRUMETO	3		6	70		20,76	6,23
434	41	189		36-ULIVETO	2		3	50		2,26	1,63
435	41	191		36-ULIVETO	2		2	90		1,87	1,35
436	41	343		36-ULIVETO	3		0	60		0,34	0,25
437	41	1011		49-AGRUMETO	3		6	50		20,14	6,04
438	41	1107		36-ULIVETO	2		3	30		2,13	1,53
439	41	1184		36-ULIVETO	3		2	85		1,62	1,18
440	41	1394	AA	36-ULIVETO	3		3	45		1,96	1,43
	41	1394	AB	49-AGRUMETO	3		0	65		2,01	0,6
441	41	1470	AA	36-ULIVETO	2		3	68		2,38	1,71
	41	1470	AB	1-SEMINATIVO	2		0	59		0,34	0,09
442	42	69		36-ULIVETO	3		2	90		1,65	1,2
443	42	70		36-ULIVETO	3		5	30		3,01	2,19
444	42	71		36-ULIVETO	3		13	70		7,78	5,66
445	42	142	AA	49-AGRUMETO	3		1	30		4,03	1,21
	42	142	AB	36-ULIVETO	3		7	10		4,03	2,93
446	42	143		49-AGRUMETO	3		1	20		3,72	1,12
447	42	150		49-AGRUMETO	3		3	70		11,47	3,44
448	42	175	AA	36-ULIVETO	3		8	0		4,54	3,31
	42	175	AB	49-AGRUMETO	3		1	60		4,96	1,49
449	42	379		36-ULIVETO	3		8	60		4,89	3,55
450	42	563		49-AGRUMETO	3		3	40		10,54	3,16
451	42	610		36-ULIVETO	3		3	40		1,93	1,4
452	42	675		36-ULIVETO	3		3	6		1,74	1,26
453	42	676		36-ULIVETO	3		8	40		4,77	3,47
454	42	826		36-ULIVETO	3		3	20		1,82	1,32
455	42	847		36-ULIVETO	3		0	76		0,43	0,31
456	42	851		36-ULIVETO	3		0	96		0,55	0,4
457	42	872		36-ULIVETO	3		2	20		1,25	0,91
458	42	875		36-ULIVETO	3		5	50		3,12	2,27
459	42	880		36-ULIVETO	3		8	30		4,72	3,43
460	42	906		36-ULIVETO	3		2	90		1,65	1,2
461	42	914		36-ULIVETO	3		5	0		2,84	2,07



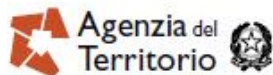
Ufficio del Territorio di MESSINA

**Particelle catastali aggiornate sulla base del contenuto delle
dichiarazioni presentate agli Organismi Pagatori nell'anno 2011
(ai sensi del comma 33 dell'art. 2 del D.L. 3.10.2006, n. 262, convertito con
modificazioni dalla legge 24.11.2006, n. 286, e successive modificazioni)**

Comune di RODI MILICI (Codice nazionale: H479)

TOTALE PARTICELLE: 539

DATI IDENTIFICATIVI				DATI DI CLASSAMENTO							
N.	Foglio	Part	Porz	Qualità	Classe	Superficie			Deduzioni	Dominicale	Agrario
						Ha	Are	Ca			
462	42	917		36-ULIVETO	3		4	80		2,73	1,98
463	42	938		36-ULIVETO	3		4	90		2,78	2,02
464	42	942		36-ULIVETO	3		5	90		3,35	2,44
465	42	943		36-ULIVETO	3		5	10		2,9	2,11
466	42	1281		36-ULIVETO	3		32	0		18,18	13,22
467	42	1290		36-ULIVETO	3		1	38		0,78	0,57
468	42	1291	AA	36-ULIVETO	3		2	29		1,3	0,95
	42	1291	AB	3-SEMIN ARBOR	3		0	49		0,29	0,08
469	42	1292		36-ULIVETO	3		6	60		3,75	2,73
470	42	1306		36-ULIVETO	3		5	56		3,16	2,3
471	42	1354		36-ULIVETO	3		6	0		3,41	2,48
472	42	1358		36-ULIVETO	3		7	45		4,23	3,08
473	42	1473		36-ULIVETO	3		13	80		7,84	5,7
474	42	1474		36-ULIVETO	3		6	40		3,64	2,64
475	42	1479		36-ULIVETO	3		7	80		4,43	3,22
476	42	1516		36-ULIVETO	3		1	43		0,81	0,59
477	43	19		92-PASCOLO ARB	2	5	71	20		59	14,75
478	43	23		92-PASCOLO ARB	2		3	20		0,33	0,08
479	43	35	AA	91-PASCOLO	2		58	54		4,54	1,51
	43	35	AB	93-PASC CESPUG	U	14	8	92		36,38	14,55
480	43	41	AA	91-PASCOLO	2	1	99	72		15,47	5,16
	43	41	AB	92-PASCOLO ARB	2		2	68		0,28	0,07
481	43	42	AA	91-PASCOLO	2	1	98	84		15,4	5,13
	43	42	AB	92-PASCOLO ARB	2		61	86		6,39	1,6
482	43	52	AA	1-SEMINATIVO	3		0	75		0,23	0,08
	43	52	AB	49-AGRUMETO	3		5	49		17,01	5,1
	43	52	AC	92-PASCOLO ARB	2		2	66		0,27	0,07
483	43	53		36-ULIVETO	3		38	70		21,99	15,99
484	43	60	AA	36-ULIVETO	2		28	25		18,24	13,13
	43	60	AB	91-PASCOLO	2		1	55		0,12	0,04
485	43	73	AA	36-ULIVETO	2		7	99		5,16	3,71
	43	73	AB	92-PASCOLO ARB	2		61	31		6,33	1,58
486	43	76		92-PASCOLO ARB	2		2	30		0,24	0,06



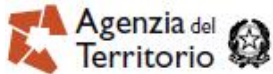
Ufficio del Territorio di MESSINA

**Particelle catastali aggiornate sulla base del contenuto delle
dichiarazioni presentate agli Organismi Pagatori nell'anno 2011
(ai sensi del comma 33 dell'art. 2 del D.L. 3.10.2006, n. 262, convertito con
modificazioni dalla legge 24.11.2006, n. 286, e successive modificazioni)**

Comune di RODI MILICI (Codice nazionale: H479)

TOTALE PARTICELLE: 539

DATI IDENTIFICATIVI				DATI DI CLASSAMENTO							
N.	Foglio	Part	Porz	Qualità	Classe	Superficie			Deduzioni	Dominicale	Agrario
						Ha	Are	Ca			
487	43	78		92-PASCOLO ARB	2		5	60		0,58	0,14
488	43	86	AA	92-PASCOLO ARB	2		0	81		0,08	0,02
	43	86	AB	1-SEMINATIVO	2		0	13		0,07	0,02
489	43	87	AA	36-ULIVETO	2		0	41		0,26	0,19
	43	87	AB	92-PASCOLO ARB	2		9	39		0,97	0,24
490	43	89		36-ULIVETO	2		3	20		2,07	1,49
491	43	96		92-PASCOLO ARB	2		28	80		2,97	0,74
492	43	97		92-PASCOLO ARB	2		13	0		1,34	0,34
493	43	103		92-PASCOLO ARB	2		12	20		1,26	0,32
494	43	104	AA	36-ULIVETO	2		10	81		6,98	5,02
	43	104	AB	91-PASCOLO	2		12	88		1	0,33
	43	104	AC	92-PASCOLO ARB	2		10	11		1,04	0,26
495	43	108	AA	36-ULIVETO	2		6	8		3,93	2,83
	43	108	AB	91-PASCOLO	2		2	92		0,23	0,08
496	43	113	AA	36-ULIVETO	2		29	36		18,95	13,65
	43	113	AB	92-PASCOLO ARB	2		4	4		0,42	0,1
497	43	121		36-ULIVETO	2		3	90		2,52	1,81
498	43	126	AA	36-ULIVETO	2		1	8		0,7	0,5
	43	126	AB	92-PASCOLO ARB	2		6	52		0,67	0,17
499	43	128	AA	36-ULIVETO	2		68	52		44,23	31,85
	43	128	AB	92-PASCOLO ARB	2		7	68		0,79	0,2
500	43	191		36-ULIVETO	2		4	90		3,16	2,28
501	43	216	AA	36-ULIVETO	2		23	9		14,91	10,73
	43	216	AB	92-PASCOLO ARB	2		70	51		7,28	1,82
502	43	218	AA	36-ULIVETO	2		6	67		4,31	3,1
	43	218	AB	93-PASC CESPUG	U	2	40	52		6,21	2,48
503	43	219	AA	91-PASCOLO	2		74	22		5,75	1,92
	43	219	AB	92-PASCOLO ARB	2	3	12	88		32,32	8,08
504	43	224		92-PASCOLO ARB	2	2	9	40		21,63	5,41
505	43	229		92-PASCOLO ARB	2		27	40		2,83	0,71
506	43	232	AA	36-ULIVETO	2		2	22		1,43	1,03
	43	232	AB	93-PASC CESPUG	U		7	88		0,2	0,08
507	43	235		92-PASCOLO ARB	2		27	90		2,88	0,72



Ufficio del Territorio di MESSINA

**Particelle catastali aggiornate sulla base del contenuto delle
dichiarazioni presentate agli Organismi Pagatori nell'anno 2011
(ai sensi del comma 33 dell'art. 2 del D.L. 3.10.2006, n. 262, convertito con
modificazioni dalla legge 24.11.2006, n. 286, e successive modificazioni)**

Comune di RODI MILICI (Codice nazionale: H479)

TOTALE PARTICELLE: 539

DATI IDENTIFICATIVI				DATI DI CLASSAMENTO							
N.	Foglio	Part	Porz	Qualità	Classe	Superficie			Deduzioni	Dominicale	Agrario
						Ha	Are	Ca			
508	43	236		92-PASCOLO ARB	2		23	90		2,47	0,62
509	43	245	AA	91-PASCOLO	2	4	50	53		34,9	11,63
	43	245	AB	92-PASCOLO ARB	2	8	29	17		85,65	21,41
510	52	1	AA	91-PASCOLO	2		1	25		0,1	0,03
	52	1	AB	92-PASCOLO ARB	1	1	84	15		28,53	9,51
511	52	3	AA	36-ULIVETO	4		37	72		12,66	13,64
	52	3	AB	92-PASCOLO ARB	1		26	48		4,1	1,37
512	52	6		92-PASCOLO ARB	1		24	20		3,75	1,25
513	52	7	AA	36-ULIVETO	4		19	88		6,67	7,19
	52	7	AB	92-PASCOLO ARB	1		1	12		0,17	0,06
514	52	8	AA	279-FABB RURALE			6	36		0	0
	52	8	AB	92-PASCOLO ARB	1		2	64		0,41	0,14
515	52	9	AA	279-FABB RURALE			3	2		0	0
	52	9	AB	92-PASCOLO ARB	1		1	18		0,18	0,06
516	52	10		92-PASCOLO ARB	1		13	70		2,12	0,71
517	52	15	AA	29-VIGNETO	4		5	31		2,47	1,65
	52	15	AB	92-PASCOLO ARB	1		49	29		7,64	2,55
518	52	20		91-PASCOLO	2		0	60		0,05	0,02
519	52	33		91-PASCOLO	2	1	49	90		11,61	3,87
520	52	43		91-PASCOLO	2	4	0	50		31,03	10,34
521	52	45	AA	91-PASCOLO	2		7	47		0,58	0,19
	52	45	AB	92-PASCOLO ARB	1	1	53	33		23,76	7,92
522	52	54	AA	36-ULIVETO	4		4	33		1,45	1,57
	52	54	AB	93-PASC CESPUG	U		55	27		1,43	0,57
523	52	55	AA	3-SEMIN ARBOR	4		15	40		4,77	1,59
	52	55	AB	92-PASCOLO ARB	1	1	11	10		17,21	5,74
524	52	58	AA	36-ULIVETO	4		3	16		1,06	1,14
	52	58	AB	91-PASCOLO	2		4	26		0,33	0,11
	52	58	AC	93-PASC CESPUG	U	4	34	68		11,22	4,49
525	52	63		91-PASCOLO	2	2	68	60		20,81	6,94
526	52	65		91-PASCOLO	2	3	30	0		25,56	8,52
527	52	66		91-PASCOLO	2	6	52	90		50,58	16,86
528	52	76		91-PASCOLO	2		75	20		5,83	1,94



Ufficio del Territorio di MESSINA

**Particelle catastali aggiornate sulla base del contenuto delle
dichiarazioni presentate agli Organismi Pagatori nell'anno 2011
(ai sensi del comma 33 dell'art. 2 del D.L. 3.10.2006, n. 262, convertito con
modificazioni dalla legge 24.11.2006, n. 286, e successive modificazioni)**

Comune di RODI MILICI (Codice nazionale: H479)

TOTALE PARTICELLE: 539

DATI IDENTIFICATIVI				DATI DI CLASSAMENTO							
N.	Foglio	Part	Porz	Qualità	Classe	Superficie			Deduzioni	Dominicale	Agrario
						Ha	Are	Ca			
529	52	80		92-PASCOLO ARB	1	1	36	0		21,07	7,02
530	52	82	AA	91-PASCOLO	2		9	99		0,77	0,26
	52	82	AB	92-PASCOLO ARB	1	4	64	69		72	24
531	52	85	AA	91-PASCOLO	2		0	1		0,01	0,01
	52	85	AB	93-PASC CESPUG	U	2	72	15		7,03	2,81
532	52	95	AA	91-PASCOLO	2		8	48		0,66	0,22
	52	95	AB	92-PASCOLO ARB	1	5	59	52		86,69	28,9
533	52	98		91-PASCOLO	2	14	23	40		110,27	36,76
534	58	17	AA	91-PASCOLO	3		16	52		0,85	0,17
	58	17	AB	92-PASCOLO ARB	1	16	1	58		248,14	82,71
535	58	26	AA	1-SEMINATIVO	5	3	39	6		35,02	8,76
	58	26	AB	91-PASCOLO	3	7	24	94		37,44	7,49
536	58	29	AA	91-PASCOLO	3		1	99		0,1	0,02
	58	29	AB	92-PASCOLO ARB	1	1	79	61		27,83	9,28
537	58	30	AA	91-PASCOLO	3		17	76		0,92	0,18
	58	30	AB	92-PASCOLO ARB	1	1	31	4		20,3	6,77
538	58	32	AA	92-PASCOLO ARB	1		1	22		0,19	0,06
	58	32	AB	91-PASCOLO	3		21	68		1,12	0,22
539	60	19	AA	91-PASCOLO	2	27	44	90		212,64	70,88
	60	19	AB	92-PASCOLO ARB	1		4	70		0,73	0,24